




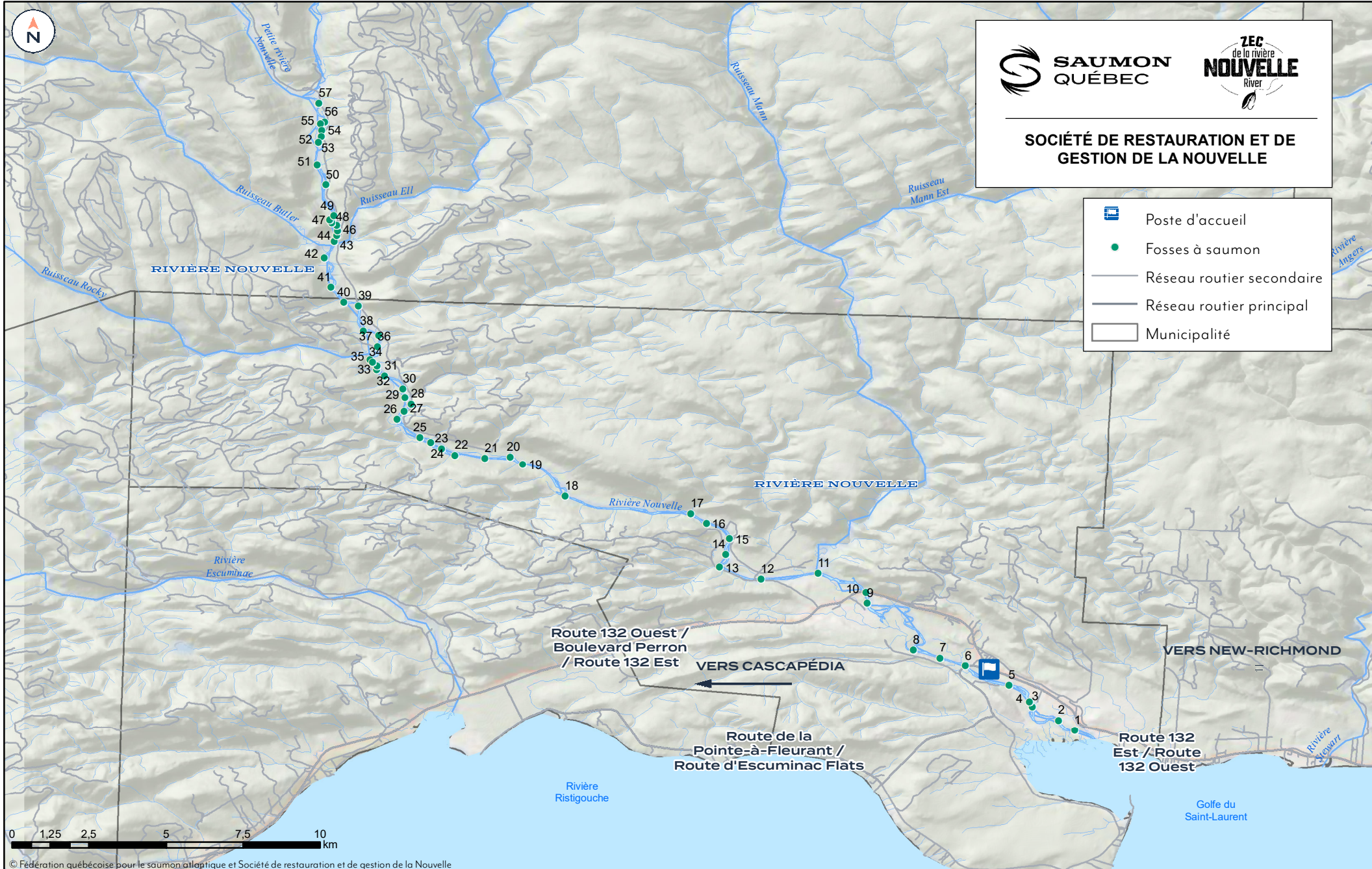




SOCIÉTÉ DE RESTAURATION ET DE GESTION DE LA NOUVELLE

-  Poste d'accueil
-  Fosses à saumon
-  Réseau routier secondaire
-  Réseau routier principal
-  Municipalité



© Fédération québécoise pour le saumon atlantique et Société de restauration et de gestion de la Nouvelle

SECTEUR A

- 1- À Narcisse
- 2- Des Fourches
- 3- Du traitement
- 4- Des barrières
- 5- À Titi
- 6- Du pont de Miguasha
- 7- De l'érable
- 8- Back road
- 9- Du pont de fer
- 10- De la halte
- 11- À Mann
- 12- Du village

SECTEUR B

- 13- À Mercier
- 14- Trou à balle
- 15- Du détour
- 16- Allard
- 17- Nancy Brook
- 18- McClender
- 19- Du platin
- 20- Leblanc
- 21- Longue
- 22- Arthur
- 23- Kenney
- 24- Landry
- 25- Du vieux chemin
- 26- De la pointe

SECTEUR C
(contingenté)

- 27- Devil's Pool
- 28- Coulée
- 29- Runnell
- 30- Du cap
- 31- L'agace
- 32- À bois
- 33- Du marcheur
- 34- Canot
- 35- Du Rocky
- 36- Du vieux pont
- 37- Du Keys
- 38- De la batture
- 39- Pointe Brûlée
- 40- Du ravage
- 41- L'oubliée
- 42- De l'épitahe

SECTEUR D

- 43- Du camping
- 44- Petit castor
- 45- Castor
- 46- Croché
- 47- Roche blanche
- 48- Jumelle
- 49- Fantôme
- 50- Du pêcheur
- 51- Indian Falls
- 52- Des deux chemins
- 53- Du pont
- 54- Du peuplier
- 55- De la mouche
- 56- De la côte
- 57- De la roche