






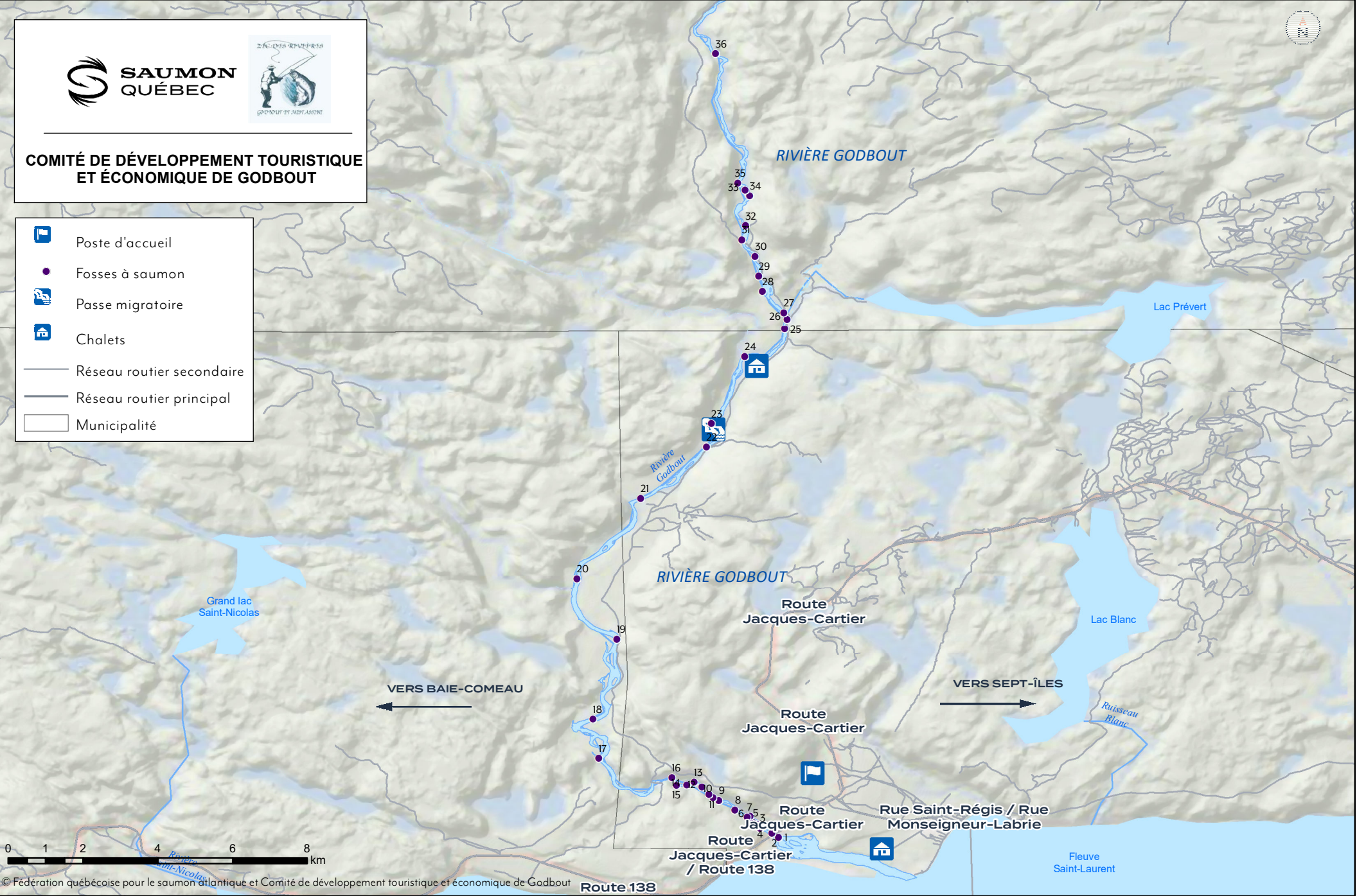


COMITÉ DE DÉVELOPPEMENT TOURISTIQUE ET ÉCONOMIQUE DE GODBOUT

-  Poste d'accueil
-  Fosses à saumon
-  Passe migratoire
-  Chalets
-  Réseau routier secondaire
-  Réseau routier principal
-  Municipalité



SECTEUR CAP-NORD

- | | | | | | | |
|-----------------|-----------------|----------------------|-----------------|----------------|----------------|--------------------|
| 1- Bas du pont | 7- Upper Belle | 13- Trente-Sous | 17- Amédée | 23- Edmond | 29- Elliot | 35- De l'Espoir |
| 2- Haut du pont | 8- Shay | 14- À l'Aigle | 18- Du Draveur | 24- Marmotte | 30- Du Notaire | 36- Bec-Sie |
| 3- Kate | 9- Howarth | 15- McDonald | 19- Charles | 25- Éthier | 31- Escapuce | 37- De la Descente |
| 4- Petite Belle | 10- Stone | 16- Chute Upper Pool | 20- Des Pierres | 26- Étienne | 32- Du Pont | |
| 5- Grande Belle | 11- Indienne | | 21- Éden | 27- 7-Portes | 33- 14-Ouest | |
| 6- Glacy | 12- Charteresse | | 22- Zénon | 28- Des Larmes | 34- 14-Est | |