

### Secteur III-B

Accès aux fosses 1, 2, 4, 5, 6 & 7  
Via Chemin de la Mistigouche

Accès aux fosses 4, 5, 6 & 7  
Via 3e rang vers Les Hauteurs

Accès à la fosse 3  
Par la rivière uniquement  
3.6 km à partir de la fosse 4



### Secteur IV



Accès aux fosses 4, 5 & 6  
Via 4e rang Est, Les Hauteurs

## Rivière Mistigouche



### Légende


-  Fosse à accès contingenté (IV)
-  Fosse à accès contingenté (III-B)

-  Sentier d'accès
-  Route

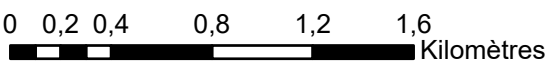
### Secteur IV

1. Mitiwi
2. Pont Mistigou
3. Les cascades
4. La Reid
5. Draveurs
6. Le plateau
7. Griswold

### Secteur V

-  Pêche interdite

Échelle: 1 : 30 000



Source des données:  
© Le ministère des Ressources naturelles Canada. Tous droits réservés.

Cartographie:  
Élie-Merlin Mercier-Ouellet, © CGPSRM, 2022. Tous droits réservés.

**La Z.E.C. Rivière Mitis ne peut être tenue responsable d'une mauvaise utilisation des données de cette carte par un tiers.**

Système de coordonnées: GCS North American 1983  
Datum: North American 1983  
Unités: Degree